GSM-R CHOMUTOV - CHEB

SITUACE STAVBY V ÚSEKU CITICE - CHEB 1:10 000

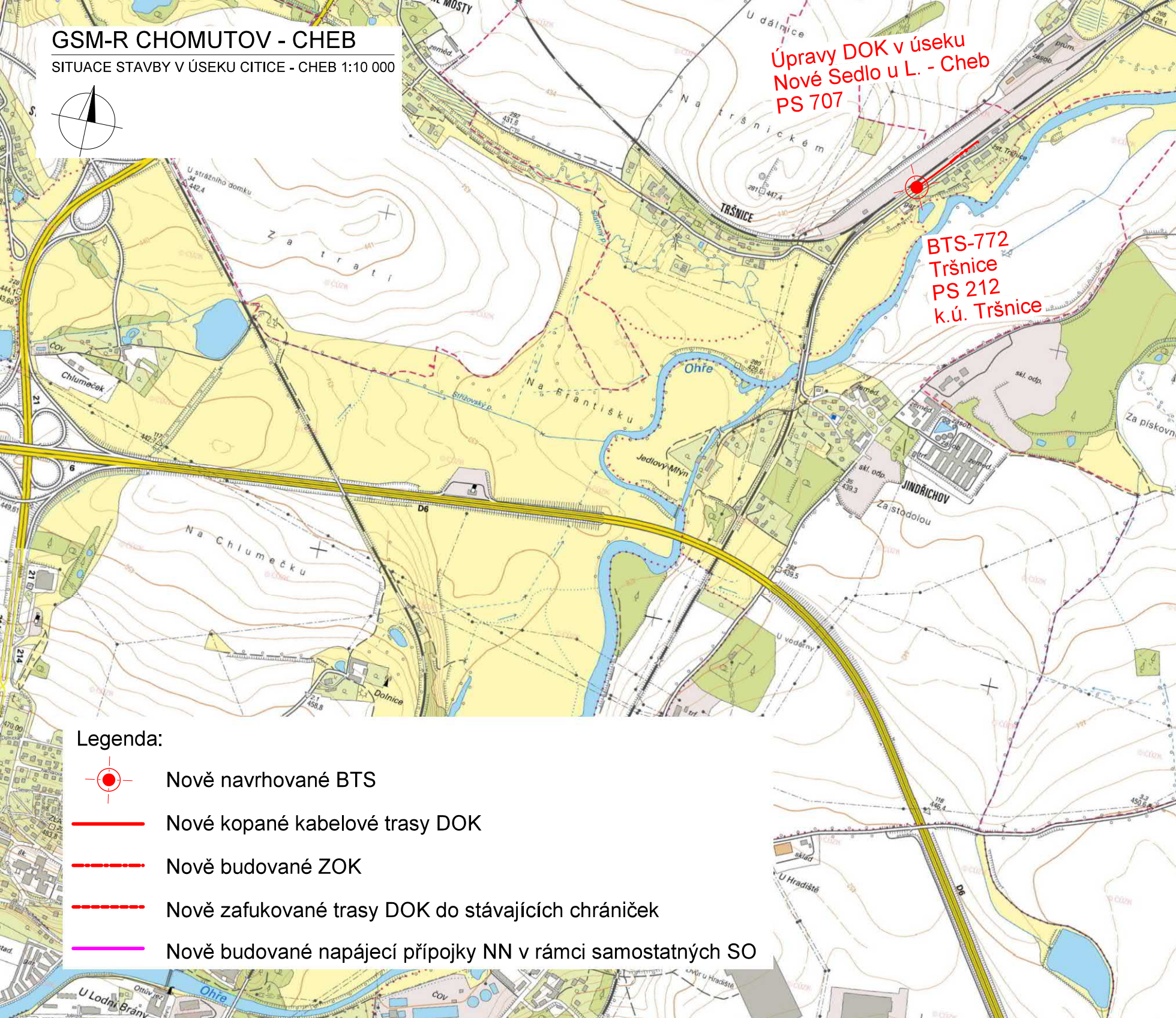
U dálnice
Na Tršnickém
TRŠNICE
U strážního domku
Za tratí
Cov
Chlumeček
Ohře
Na Františku
Střížovský p.
Jedlový Mlýn
D6
Na Chlumečku
Dolnice
U vodárny
JINDŘICHOV
Za stodolou
skl. odp.
zeměd.
zásob.
Za pískovn
U Hradiště
sklad
U Lodní Brány
Ohře
čov
6
21
214
MOSTY

Úpravy DOK v úseku Nové Sedlo u L. - Cheb PS 707

BTS-772 Tršnice PS 212 k.ú. Tršnice

Legenda:

- ● Nově navrhované BTS
- — Nové kopané kabelové trasy DOK
- -·-·- Nově budované ZOK
- - - - Nově zafukované trasy DOK do stávajících chrániček
- — Nově budované napájecí přípojky NN v rámci samostatných SO

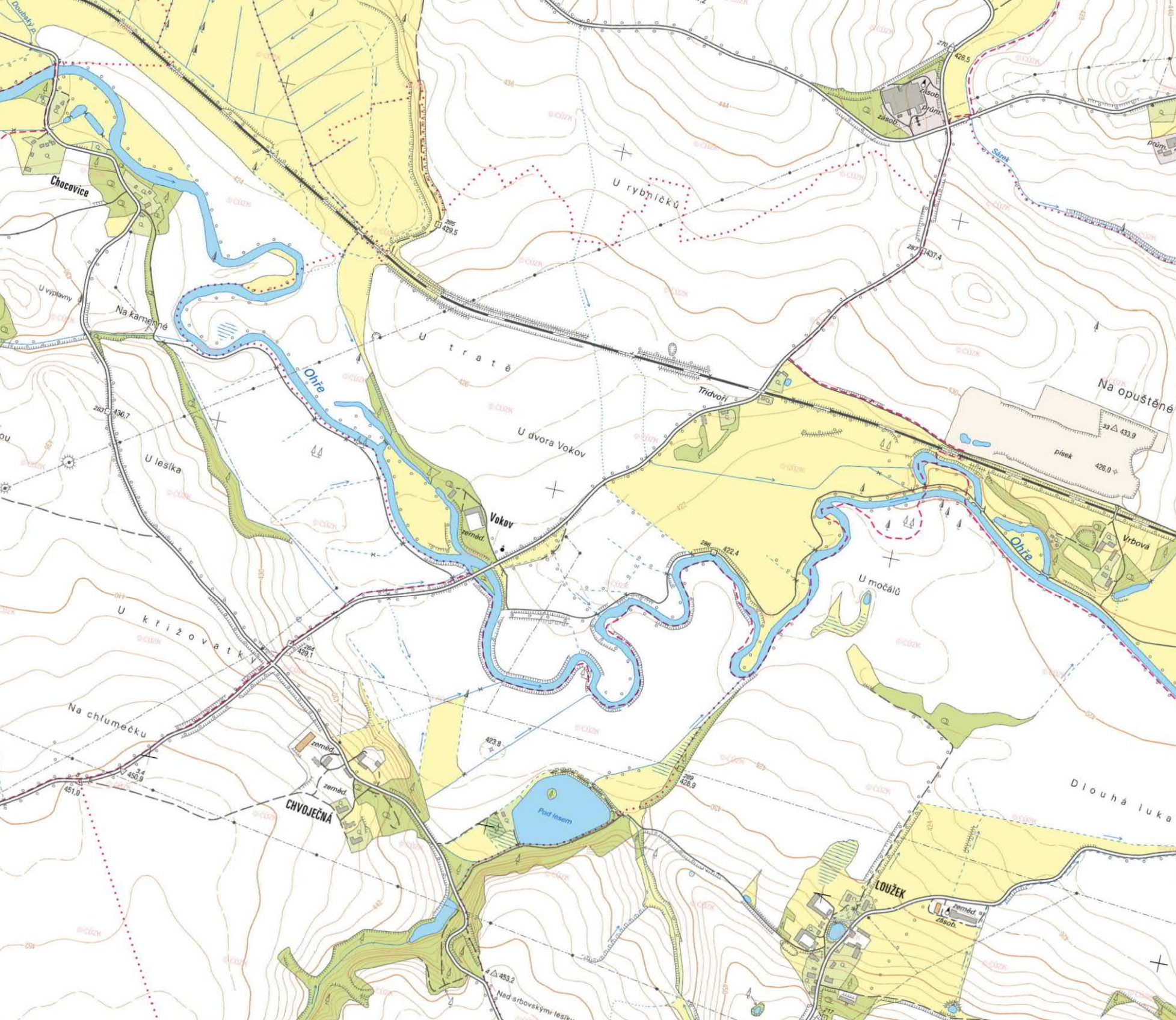
Chocovice
U výplavny
Na kamenné
Ohře
U trati
U rybníčků
zásob.
prům.
Sázek
Třídvoří
Na opuštěné
písek
33 △ 433,9
426,0
U dvora Vokov
Vokov
zeměd.
U lesíka
283 436,7
285 429,5
287 437,4
270 426,5
286 422,4
U močálů
Vrbová
U křižovatky
284 429,1
Na chlumečku
CHVOJEČNÁ
zeměd.
3,4 450,9
451,9
423,8
Pod lesem
289 426,9
Dlouhá luka
LOUŽEK
zeměd.
zásob.
4 △ 453,2
Nad srbovskými lesík
©ČÚZK

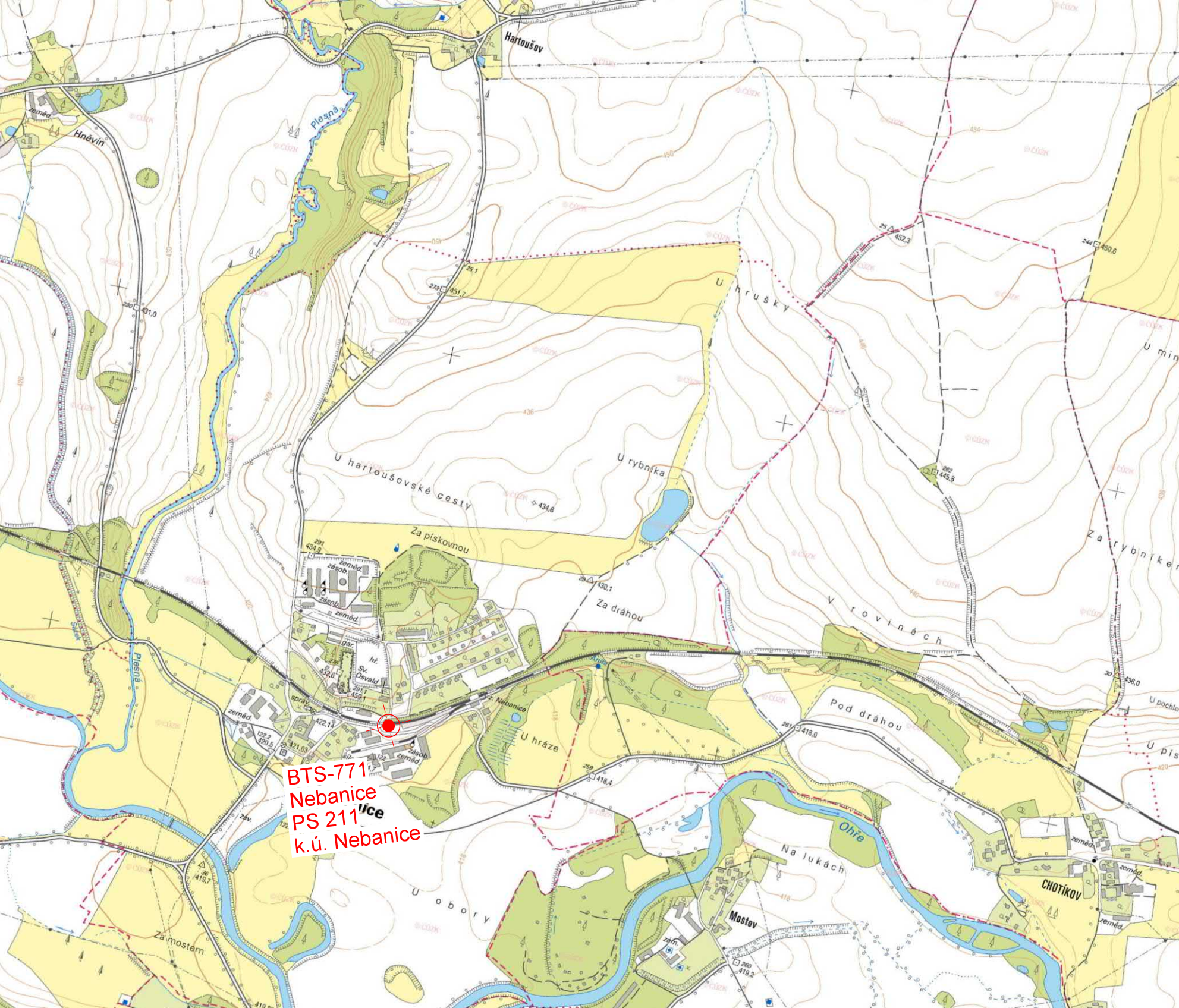
BTS-771
Nebanice
PS 211
k.ú. Nebanice
Hartoušov
Hněvín
Plesná
U hartoušovské cesty
U rybníka
U hrušky
Za pískovnou
Za dráhou
V rovinách
Za rybníkem
Pod dráhou
U hráze
Nebanice
Sv. Osvald
Ohře
Na lukách
Mostov
CHOTÍKOV
U oblory
Za mostem
zeměd.
zásob.
452,3
451,7
450,6
445,8
436,0
434,8
434,9
431,0
430,1
418,0
418,4
419,2
419,7
© ČÚZK

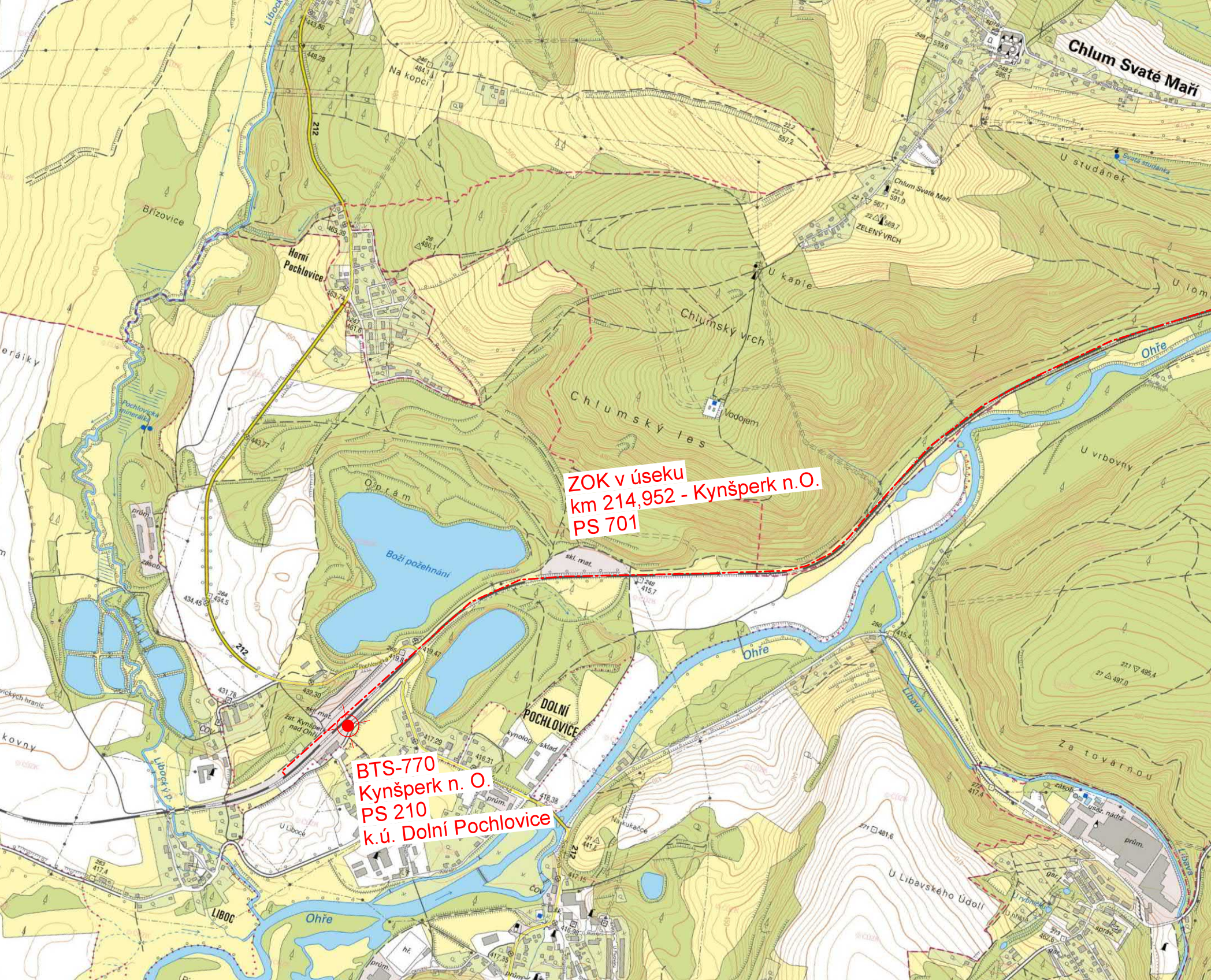

ZOK v úseku
km 214,952 - Kynšperk n.O.
PS 701

BTS-770
Kynšperk n. O.
PS 210
k.ú. Dolní Pochlovice

Chlum Svaté Maří
Na kopci
Březovice
Horní Pochlovice
U studánek
Svatá studánka
Chlum Svaté Maří
ZELENÝ VRCH
U kaple
Chlumský vrch
Chlumský les
Vodojem
Pochlovická minerálka
Oprám
Boží požehnání
skl. mat.
Ohře
U vrbovny
Libava
DOLNÍ POCHLOVICE
kynolog. sklad
žst. Kynšperk nad Ohří
ČOV
Libocký p.
U Liboce
LIBOC
Na kukačce
U Libavského Údolí
Za továrnou
usaz. nádrž
prům.
zásob.
správ.
U rybníčka
212

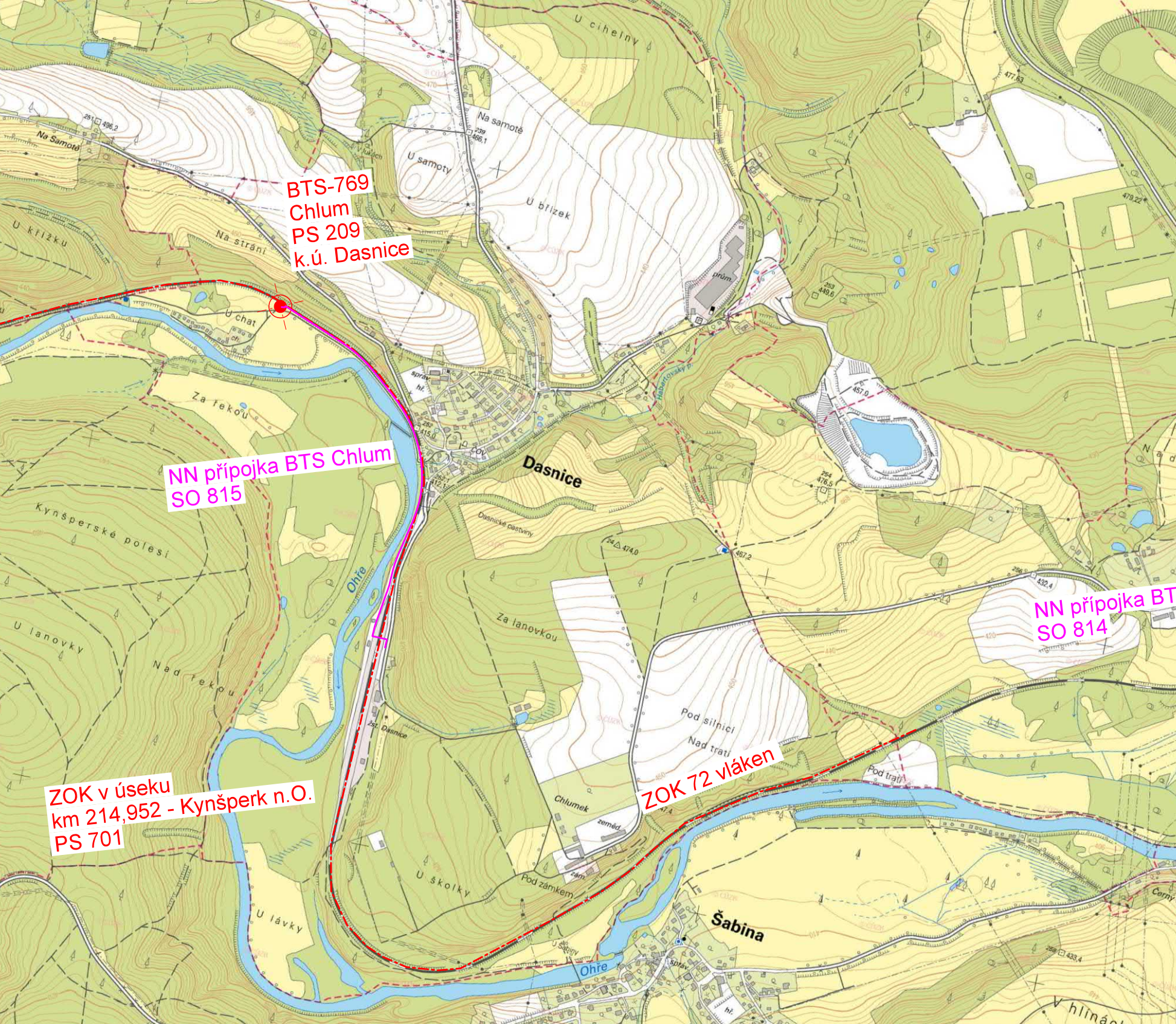
BTS-769
Chlum
PS 209
k.ú. Dasnice
NN přípojka BTS Chlum
SO 815
NN přípojka BT
SO 814
ZOK v úseku
km 214,952 - Kynšperk n.O.
PS 701
ZOK 72 vláken
Dasnice
Šabina
Ohře
Ohře
U cihelny
Na samotě
U samoty
U břízek
Na Samotě
U křížku
Na stráni
U chat
Za řekou
Kynšperské polesí
U lanovky
Nad řekou
Za lanovkou
Dasnické pastviny
Habartovský p.
prům.
správ.
hř.
ČOV
žst. Dasnice
Pod silnicí
Nad tratí
Pod tratí
Chlumek
zeměd.
Pod zámkem
U školky
U lávky
U Šabiny
správ.
hř.
Černý
457,0
476,5
474,0
467,2
432,4
449,6
479,22
477,63
496,2
466,1
415,0
412,1
433,4

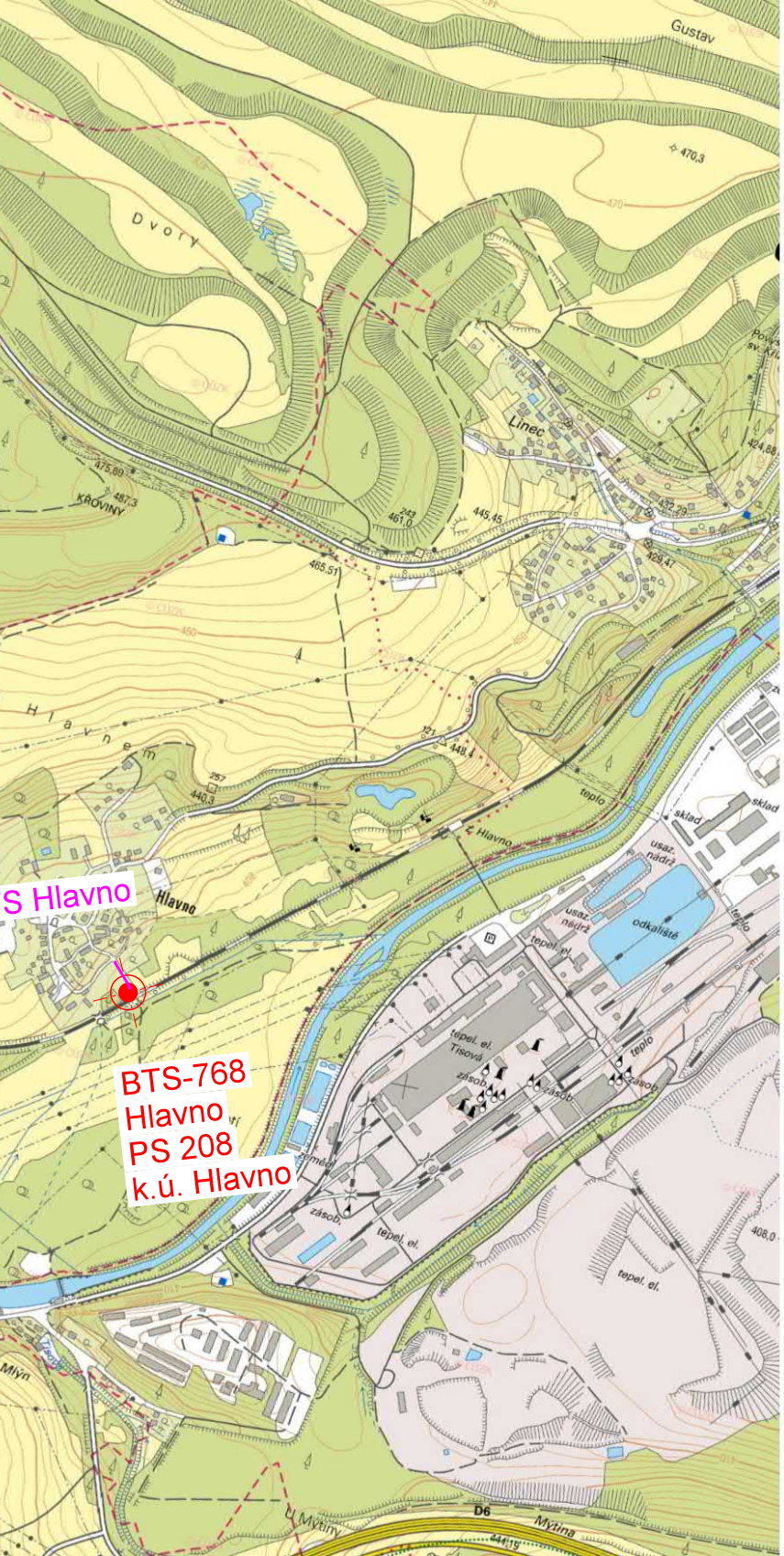
Gustav
470,3
Dvory
Linec
424,88
KROVINY
475,69
487,3
461,0
445,45
432,29
429,41
465,51
Hlavnem
448,4
440,3
teplo
Hlavno
S Hlavno
Hlavno
BTS-768
Hlavno
PS 208
k.ú. Hlavno
sklad
usaz. nádrž
odkaliště
tepel. el. Tisová
zásob.
tepel. el.
408,0
D6
Mýtina
Mlýn

VÝŠKOVÝ SYSTÉM Bpv SOUŘADNICOVÝ SYSTÉM S-JTSK ±0,000 = xxx,xx m n. m.

Číslo změny:	*Obsah změny:*	*Datum změny:*
01	-	-
02	-	-
03	-	-

Investor:

Správa železniční dopravní cesty, s.o.
Dlážděná 1003/7, 110 00 Praha 1

Stavební správa západ se sídlem v Praze
Sokolovská 278/1955, 190 00 Praha 9

Generální projektant:

SUDOP PRAHA a.s.
Olšanská 1a, 130 80 Praha 3
tel.: +420 267 094 111
fax: +420 224 230 316
e-mail: praha@sudop.cz

Hlavní inženýr projektu: ING. OLDŘICH HORA

Garant profese: ING. OLDŘICH HORA

Středisko:

ELEKTROTECHNIKY, TRAKCE, SDĚLOVACÍ A ZABEZPEČOVACÍ TECHNIKY

Vedoucí střediska:	*Odpovědný projektant SO, IO, PS:*	*Vypracoval:*	*Kontroloval:*
ING. MARTIN RAIBR	ING. ONDŘEJ KRUPIČKA	ING. ONDŘEJ KRUPIČKA	ING. OLDŘICH HORA

Název akce:

GSM-R CHOMUTOV - CHEB

Číslo smlouvy: 17 035 208

Projektový stupeň: DUR

Část:

SITUACE STAVBY
CELKOVÁ SITUACE STAVBY 1 : 10 000

Datum: 09/2018

Číslo části: C.1.2

Název přílohy:

SITUACE STAVBY
V ÚSEKU - CITICE - CHEB

Měřítko: 1 : 10 000

Počet formátů: 10x A4

Číslo přílohy: 7

DOKUMENT LZE UŽÍVAT POUZE VE SMYSLU PŘÍSLUŠNÉ SMLOUVY O DÍLO. ŽÁDNÁ JEHO ČÁST NEMŮŽE BÝT DLE ZÁKONA č.121/2000 Sb. KOPÍROVÁNA NEBO JINÝM ZPŮSOBEM ROZŠIŘOVÁNA BEZ SOUHLASU SUDOP PRAHA a.s.